

America



America dell'sud

- L'America del sud confina con: Oceano Atlantico a est, Oceano Pacifico a ovest, Golfo del Messico a nord e Stretto di Maghellano a sud



Storia

- Nel xvi secolo inizia la conquista degli Europei alla ricerca di oro, argento e schiavi. Per primi arrivano gli Spagnoli, poi gli Inglesi.
- Nell'1819 Simon Boliver cerca di unificare gli stati dell'America latina ma fallisce. Nell xx secolo gli USA appoggiano rivolte militari in paesi come Cile, Bolivia e Brasile.

Storia America



Natura

- L'America del sud ha diversi climi a causa della grande estensione in latitudine
- -Clima tropicale a nord e al centro lungo l'equatore
- -Clima temperato a sud lungo le coste
- -Clima freddo sulle Ande e all'estremo sud

Natura

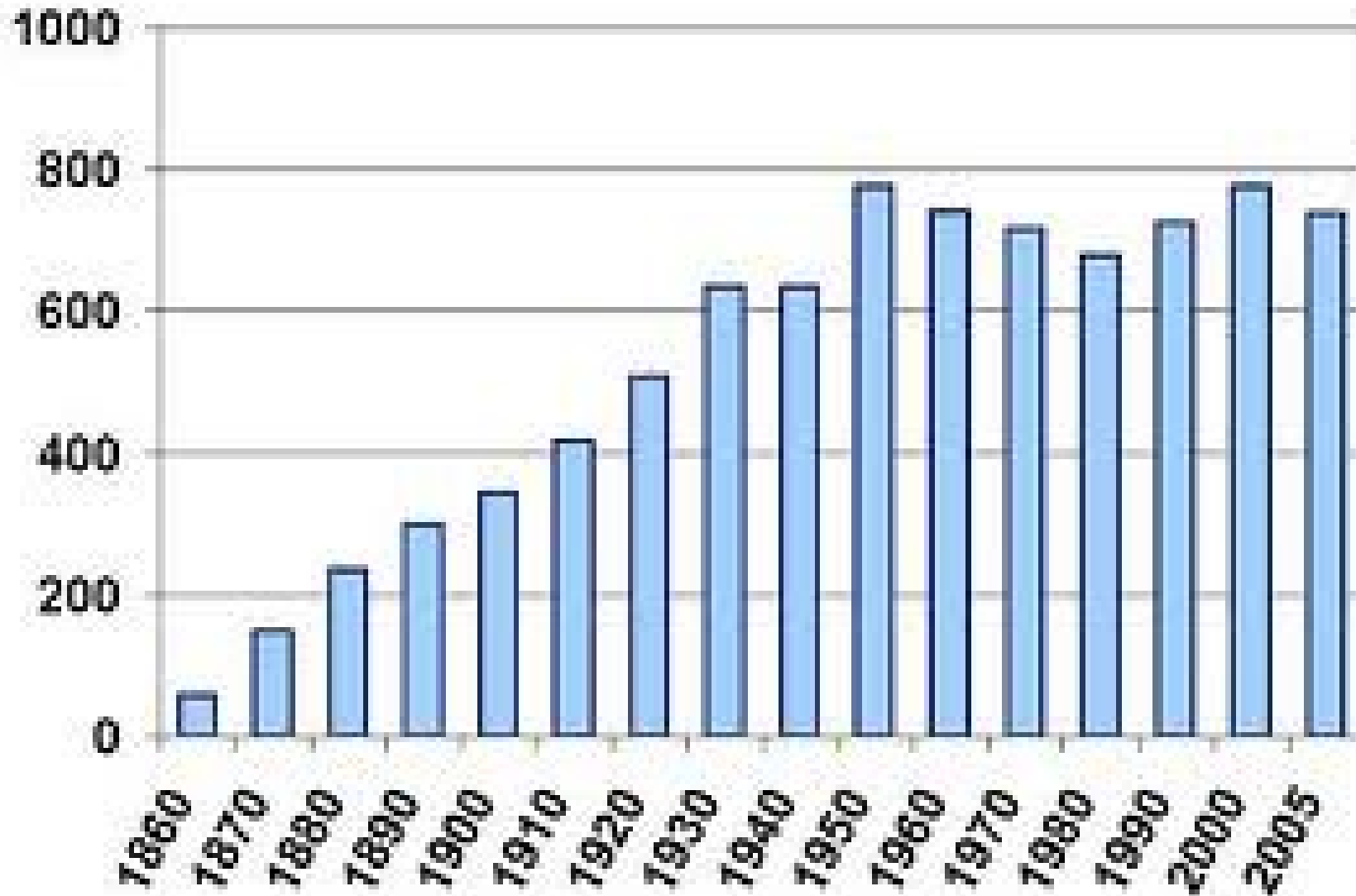
- Rilievi montuosi: La più importante catena è quella delle Ande con cime di 7000 m come il monte Aconcagua
- Laghi e fiumi: Il lago più esteso è il Titicaca mentre tra i fiumi ci sono il Rio dell'Amazoni (il più grande del mondo), l'Orinoco e il Paranà



Popolazione

- Il continente ha sempre avuto una forte crescita demografica, anche se negli ultimi anni sono di origine Indios, Spagnola e Portoghese. Nel tempo sono anche arrivati immigrati Italiani e Africani (discende dagli schiavi inportati dagli Americani).
- Le lingue più parlate sono lo Spagnolo e il Portoghese. La religione ufficiale è quella cattolica

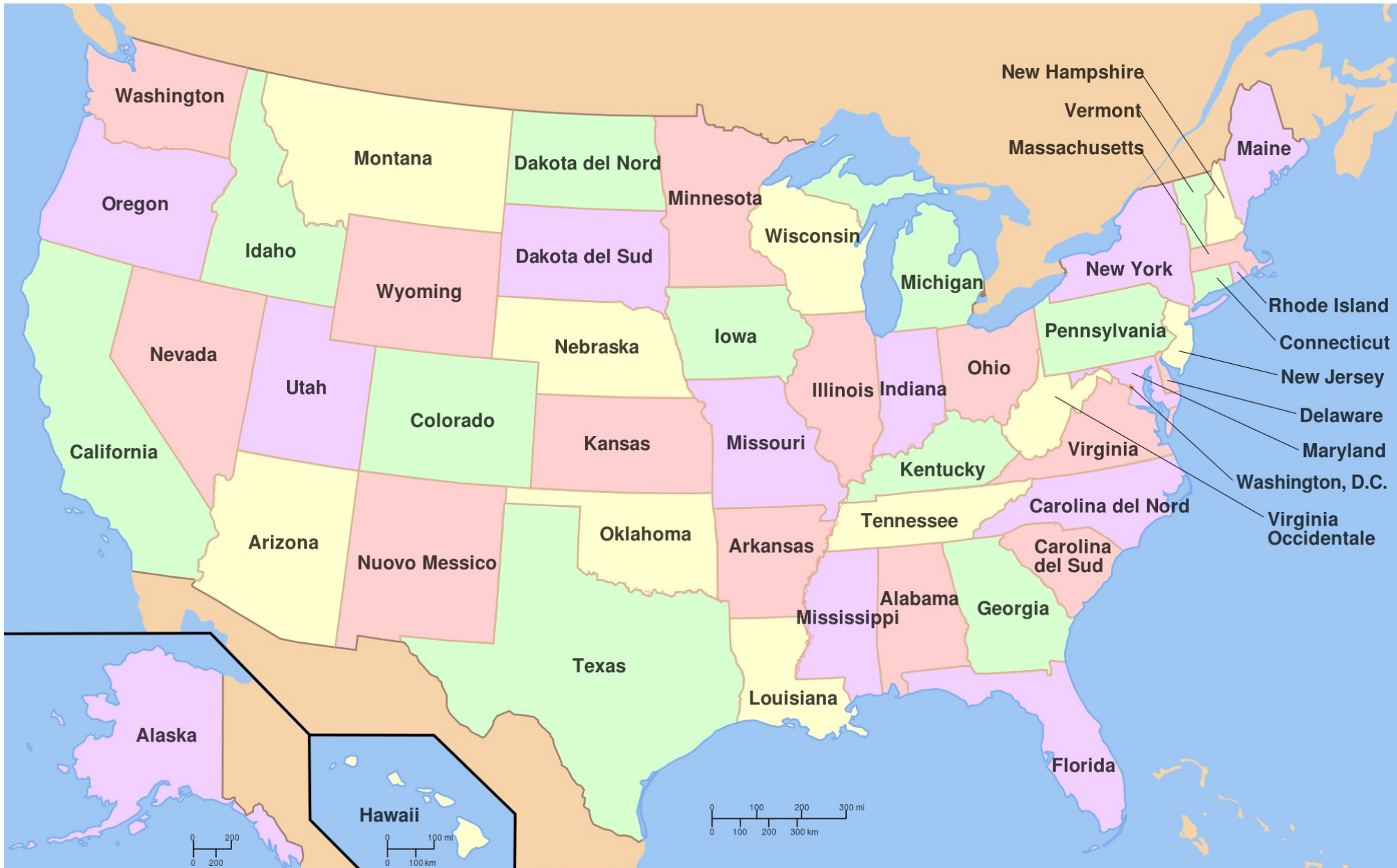
Popolazione



Città

- Nell'America meridionale vivono 374 milioni di persone. La densità media è bassa (21 abitanti per km²) molte zone (Ande e Foresta Amazzonica) sono spopolate.
- L'America del sud comprende anche molte città densamente abitate: Brasile, San Paolo, Buenos Aires, Rio de Janeiro, Lima, Bogotà e Santiago.

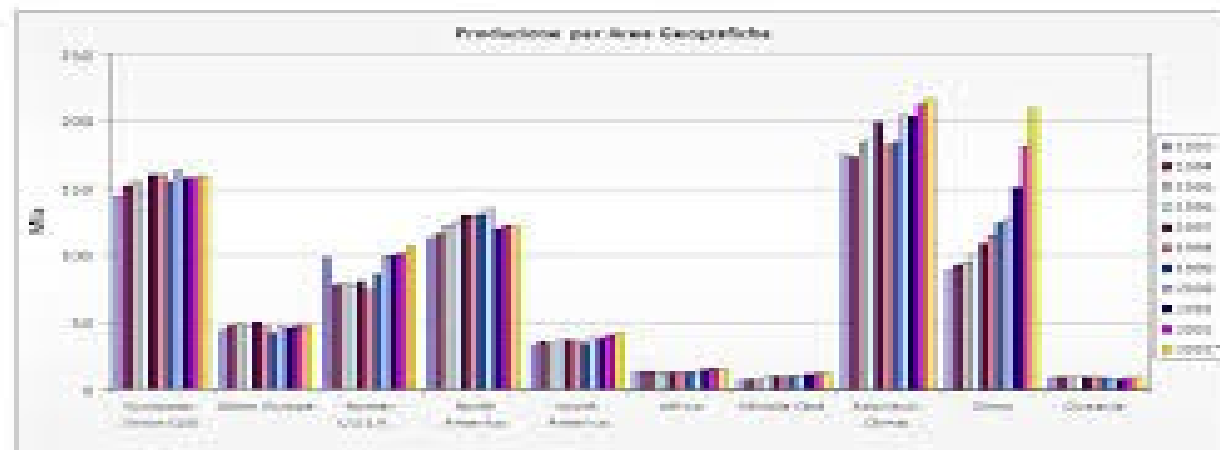
Città



Risorse minerarie e industria

- Le zone industriali si trovano sulle coste, soprattutto in Brasile, Argentina e Cile.
- Il territorio è ricco di risorse energetiche e minerarie come il petrolio, gas naturale, diamanti e rame.

RISORSE MINERARIE NON ENERGETICHE



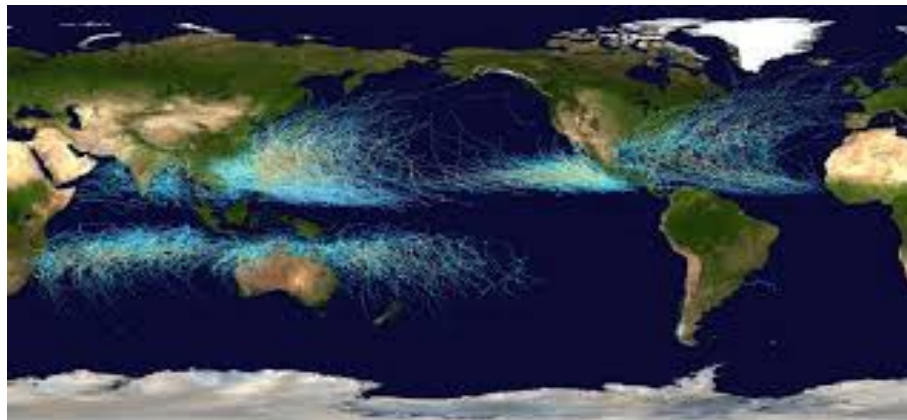
L'America Andina

- L'area segue il profilo delle Ande da nord a sud, attraversando Colombia, Ecuador, Perù e Bolivia, Quito, La Pazz.
- L'economia di queste zone si basa su prodotti tropicali (banane, cacao, caffè) e su petrolio gas naturale,



L'area tropicale

- La zona comprende Venezuela, Brasile, Paraguay ed è occupata dalla Foresta Pluviale. Il Rio delle Amazzoni e la principale via d'acqua assieme all'Orinoco, al Paraguay. La Foresta tropicale è abitata dagli Indios. Fra le città principali di questa zona vi sono San Paolo, Rio de Janeiro e Caracas.



Il cono sud

- E la parte più meridionale dell'continente dove si passa ad ambienti quasi polari. Gli stati di quest'area sono Cile, Argentina e Uruguay. La più a sud è occupata dalla Patagonia e dalla Terra del Fuoco. L'economia si basa sull'allevamento estensivo e sulla produzione di corsi.

